

Историческое домино.

**"СТОЛИЦА УРАЛА ОТ А ДО Я:  
ЕКАТЕРИНБУРГУ 300 ЛЕТ"**

Историческое домино.  
«Столица Урала от А до Я: Екатеринбург 300 лет»

**Жанр игры: краеведческое домино**

**Правила игры.** Игра состоит из 30 карточек. На их лицевой стороне – изображение и описательный текст, посвящённые достопримечательностям Екатеринбурга. Цель – собрать все карточки в неразрывную цепочку, совмещая изображение с текстом.

Все участники получают по 4 карточки, остальные карточки находятся в стопке, лицевой стороной вниз. Команда определяет игрока, который делает первый ход.

Если у игрока нет карточки с нужным вариантом ответа, он берет карточку из стопки. Игрок, вытянувший из стопки карточку не с тем вариантом ответа, пропускает ход.

Участник игры, у которого раньше всех закончились карточки, становится победителем.

**Возраст игроков:** 7-12 лет.

**Количество участников:** 2-6 человек.

**Продолжительность:** 30 минут.

В игру включен материал победителей и призёров областного конкурса «Юные знатоки Урала», обучающихся объединения «Краеведческая проектно-исследовательская лаборатория» и детского технопарка «Кванториум. Екатеринбург» ГАНОУ СО «Дворец молодёжи» РЦДЮТик.

© **Кураторы проекта:**

Березина Ольга Александровна,  
Самедов Рустам Фируллин оглы,  
Крокодилова Мария Владимировна,  
Хайрутдинова Светлана Александровна

© ГАНОУ СО «Дворец Молодёжи» РЦДЮТик СО

## Карточки-домино

Плотина городского пруда на реке Исети



Главный проспект Екатеринбурга, который «помнит» все события 300-летней давности, становление и развитие города. Первое его название – улица Большая Прешпективная.

ОТСКАНИРУЙ QR-КОД  
наведи камеру на изображение  
и смотри, что произойдет!



Проспект Ленина



Памятник, возведенный на площади Труда в честь основателей Екатеринбурга. Две фигуры, возвышаются на пьедестале, одна в парике, другая – в шляпе-треуголке. Они держат в руках первый план города.

Памятник В. Татищеву и В. де Геннину



Двухэтажный архитектурный объект, расположенный в Историческом сквере на «Плотинке». Здание было частью железнодорожных мастерских, коммунальной квартиры, сувенирным киоском, а в 1995 году стало филиалом Музея истории Екатеринбурга.

Водонапорная башня



Это здание считается визитной карточкой уральской столицы. Яркий зелено-бело-красный особняк расположен на берегу городского пруда. В настоящее время – это часть резиденции Губернатора Свердловской области.

Дом И. Н. Севастьянова




Объект имеет круглую форму из розового мрамора. В центре расположен «малахитовый цветок». Этот символ появился благодаря сказам П. П. Бажова. Сам «цветок» отлит из чугуна, из сердцевины сооружения бьёт тугая струя воды, поднимаясь ввысь на несколько метров.

Фонтан «Каменный цветок»



Объект возведен через реку Исеть по проекту архитектора Екатеринбургских заводов Э. Х. Сарториуса в 1840-1841 гг., расположен в центральной части города, на улице Малышева.

Каменный мост



Здание на главной площади города, крыша которого украшена 16 скульптурами, посвященными героям труда. Завершает архитектурный облик здания башня с металлическим позолоченным шпилем, рубиновой звездой и часами-курантами. С 1991 года здесь находится Администрация города и Екатеринбургская городская Дума.

Здание Администрации города Екатеринбурга




Бронзовая скульптура, расположенная на скамейке рядом с МАOU Гимназия № 9. По задумке автора, Дмитрия Карасюка, скульптура должна напоминать прохожим не столько о стихах Ангии Барто, сколько о детях, эвакуированных на Средний Урал в Великую Отечественную войну, об их искалеченных судьбах.

Скульптура «Зайку бросила хозяйка»



Общественный, культурный и образовательный центр, открытый в 2015 году, расположен рядом с кварталом Екатеринбург-Сити. Назван в честь первого президента России. Главное «сокровище» во внутреннем пространстве центра – чёрный президентский лимузин «Чайка».

Президентский центр Б. Н. Ельцина



Эта усадьба на Вознесенской горке построена для екатеринбургского купца Льва Расторгуева. Здесь останавливались именитые гости города, например, царь Александр I. В настоящее время в усадьбе расположен Городской Дворец творчества детей и молодежи «Одаренность и технологии».

Усадьба Расторгуевых-Харитоновых



Памятник полководцу, имеющий название «Первая конная», был установлен в 1995 году перед зданием Штаба Центрального военного округа. На ките полководца – два Георгиевских креста, которыми он был награждён за храбрость ещё в Первую мировую войну.

Памятник маршалу Г. К. Жукову



Памятник, установленный в 1978 году в честь столетия Свердловской железной дороги, возвышается на большом бетонном постаменте. В основании сооружения заложена капсула времени. Вскрытие запланировано в 2028 году, когда будет отмечаться 150-летие Свердловской железной дороги.

## Карточки-домино

Памятник первому русскому паровозу Черепановых



Отгадай загадку и назови объект:

Кристалл элемента номер 29 на Исети,  
Сверкает гранями на солнце  
В Екатеринбурге на рассвете.

Штаб-квартира Русской медной компании



Первый в мире памятник человеку, который предсказал систему денежных расчетов. Его имя выгравировано на банковской карте – в романе «Взгляд в прошлое» в 1888 году он первым выдвинул идею кредитных карт.

Памятник-барельеф банковской карте Эдварда Беллами



Здание на Карла Либкнехта было построено в 1870-1890 гг. на средства богатых купцов и промышленников для полноценного женского образования. Первым начальником гимназии стала уважаемая в городе госпожа Е. И. Кук. В настоящее время в стенах здания размещается Уральский государственный педагогический университет.

Ансамбль первой женской гимназии



Двухэтажный дом-музей посвящен жизни и творчеству уральского писателя середины XIX в. Им были написаны повесть «Подлиповцы», романы «Горнорабочие», «Глумовы», «Где лучше?». Музей включает дворцовые постройки: конюшню, каретник, действующую кузницу и почтовое подворье.

Дом-музей Ф. М. Решетникова



Сооружение в лучших традициях храмового уральского зодчества конца XVII – начала XVIII веков Святых Божиих строителей. Благовещенский храм расположен в Академическом районе.

Благовещенский храм Святых Божиих строителей



Это персонаж уральских сказов П. П. Бажова – собирательный образ богатой русской женщины и хранительницы природных богатств Урала. Она оберегает свои сокровища и открывает к ним путь только для одаренных мастеров. Иногда предстаёт в образе ящерицы в короне.

Хозяйка Медной Горы



В этом доме некоторое время жил Д. М. Мамин-Сибиряк вместе с М. Я. Алексеевой. Их связывала трагичная история любви. В этом доме были написаны многие произведения Д. Н. Мамина-Сибиряка. Сейчас здесь музей.

Музей «Литературная жизнь Урала XIX века»




Скульптура, посвящённая знаменитым уральским художникам Михаилу Брусиловскому, Виталию Воловичу и Герману Метелёву, установлена в сквере на углу проспекта Ленина и улицы Мичурина. Композиция изображает людей искусства, которые ведут разговор. По мнению автора, эти люди прославили Екатеринбург и Россию в целом.

Памятник «Горожане. Разговор»



Один из трёх «каменных» музеев Екатеринбурга располагается в здании бывшей аптеки Горного ведомства. Он находится недалеко от места зарождения камнерезного дела на Урале – Екатеринбургской Императорской гранитной фабрики. В экспозиции музея – множество изделий из золота, серебра, малахита.

Музей истории камнерезного и ювелирного искусства



Одна из самых красивых станций Екатеринбургского метро, которая открылась 27 апреля 1991 года. Тема архитектурного оформления станции – космос, звездное небо, освоение человеком Вселенной.

Станция метро «Проспект космонавтов»



Зданию, расположенному на углу проспекта Ленина и улицы Карла Либкнехта, более 80 лет. Сегодня объект предлагает своему зрителю разнообразный репертуар: оперетты, мюзиклы, детские спектакли, музыкальные комедии, концерты. Здесь служат замечательные и очень талантливые актёры.

Театр музыкальной комедии



Прототипом этого литературного персонажа стал мастер Данила Кондратьевич Зверев, виртуозно работавший с камнем. В одном из сказов П. П. Бажова этот главный герой создал Каменный цветок. Он знал, как лучше работать с камнем, мечтал показать людям истинную его мощь и красоту.


## Карточки-домино

Данило-мастер




Этот православный храм был построен в 2000-2003 годах на месте дома инженера Ипатьева, где содержались под арестом и были расстреляны в ночь на 17 июля 1918 года последний российский император Николай II, его семья и четверо слуг. Храм стал главной туристической достопримечательностью Екатеринбурга для православных паломников не только из России, но и со всего мира.

Храм-памятник на Крови



Инициаторами создания этого объекта в Екатеринбурге стали члены Уральского общества любителей естествознания. Он основан в мае 1930 года. Сейчас здесь можно превосходно провести время и посмотреть на редких и экзотических животных, а также узнать много удивительных историй, касающихся жизни разных обитателей зоологического парка.

Екатеринбургский зоопарк



Здание расположено на пересечении улиц Куйбышева – 8 Марта. Градостроители придумали для него уникальную крышу с ажурным куполом. Учреждение носит имя народного артиста СССР, дрессировщика Валентина Ивановича Филатова. 1 февраля 1980 года в этом здании состоялось первое представление.

Екатеринбургский государственный цирк



Корпуса учебного заведения расположены внутри участка, образованного проспектом Ленина, улицами Первомайской, Мира и Гагарина. Главное здание является историко-архитектурным памятником Свердловской области. 1 декабря 1943 года здесь начался первый учебный год. Мальчики этого учебного заведения обучаются военному делу. Поступить сюда можно только после четвертого класса.

Суворовское военное училище



Первое здание на главном проспекте города, построенное по проекту академика архитектуры Г. И. Белянкина. 15 февраля 1991 года в этом здании Борис Ельцин объявил о старте своей президентской кампании.

Дворец молодежи



Датой основания Екатеринбурга считается 1723 год. Тогда Петр I пожелал отстроить в долине реки Исеть железоделательный завод, а для регулярного получения энергии и развития производства железа решено было построить и запустить гидротехническое сооружение. Именно с этого места стартовало строительство всего города.



ОТСКАНИРУЙ QR-КОД и прослушай аудио-запись, или наведи камеру на изображение и смотри, что произойдет!

