



Областные соревнования (Первенство) Свердловской области по спортивному туризму на пешеходных дистанциях «Уральская осень»

22 октября 2023 г.

г. Екатеринбург ул. Опалихинская, 25

УСЛОВИЯ СОРЕВНОВАНИЙ В ДИСЦИПЛИНЕ "ДИСТАНЦИЯ - ПЕШЕХОДНАЯ - ГРУППА" (КОРОТКАЯ)

Класс дистанции: 2

Количество технических этапов: 4

ОКВ: 2 часа

Длина дистанции 2280 м.

- Соревнования проводятся в соответствии с Правилами вида спорта «Спортивный туризм», раздела 3, части 7. Далее пункт Правил, указанный в условиях этапа.
- Заполнение и сдача декларации на предстартовой проверке не проверяется.
- По п. 6.2.8(б).
- По п. 1.3.1.4 обеспечение участника ВКС не требуется
- При движении по КОД допускается перемещение участника как в сторону ИС, так и в сторону ЦС этапа.
- На соревнованиях применяется система электронной отметки SPORTident. Порядок работы с отметкой на дистанции:
- Сбор группы перед входом на полигон.

	Станция отметки	Место расположения	Расстояние от станции до чипа, при котором происходит отметка	Примечание
СТАРТ	контактная станция «СТАРТ»	на линии старта	контактно	Старт осуществляется по третьему звуковому сигналу стартовых часов
ОТМЕТКА НА УЧАСТКАХ ОРИЕНТИРОВАНИЯ	контактная станция	КП	контактно	Один из участников должен отметить самостоятельно
СНЯТИЕ С ЭТАПА	контактная станция «СНЯТИЕ»	у судьи на выходе из рабочей зоны этапа	контактно	Один из участников должен отметить самостоятельно
ФИНИШ	контактная станция	на линии финиша	контактно	Один из участников должен отметить самостоятельно

Крепление ЧИПа рекомендуется на ЛЕВОМ плече

ПЕРЕЧЕНЬ ЭТАПОВ, ПАРАМЕТРЫ, ОБОРУДОВАНИЕ И УСЛОВИЯ ПРОХОЖДЕНИЯ

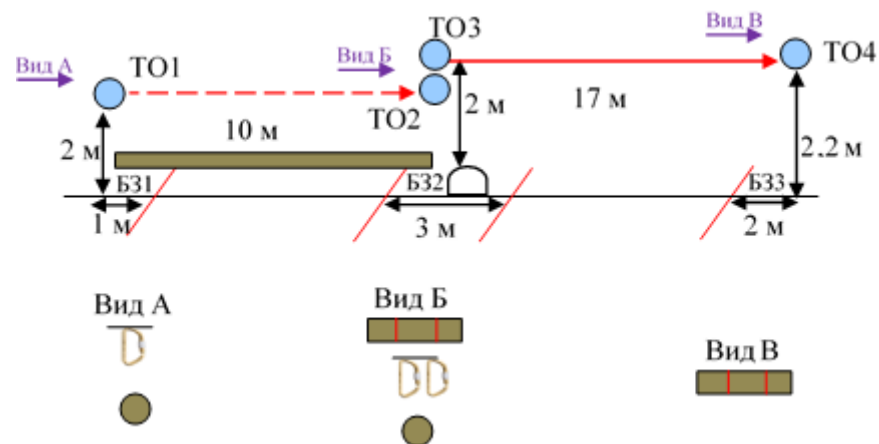
СТАРТ

Расстояние до блока этапов 1-2 = 750 м

Блок этапов 1-2. Переправа по бревну–Навесная переправа. КВ=10 мин.

Участники проходят этапы 1 и 2 последовательно.

Прищёлкивать веревку сопровождения через ТО2 не обязательно.



Этап 1. Переправа по бревну.

Оборудование этапа:

ИС – БЗ1, ТО1 – 1 судейский карабин, КЛ – начало ОЗ;

Судейские перила.

ЦС – БЗ2, ТО2 – 2 судейских карабина, КЛ – границы ОЗ.

КОД – вдоль нитки этапа.

Действия: Организация перил по п.7.6. Движение первого участника по п.7.14.

Организация перил по п.7.6. Движение остальных участников по п.7.8. Снятие перил по 7.6.15 с ЦС этапа 1, с ЦС этапа 2, при движении по этапу 2.

Обратное движение: По КОД

Этап 2. Навесная переправа.

Оборудование этапа:

ИС – БЗ2, ТО2 – 2 судейских карабина, ТО3 –

горизонтальная опора, КЛ – границы ОЗ;

Двойные судейские перила.

ЦС – БЗ3, ТО3 – горизонтальная опора, КЛ – окончание ОЗ.

Действия: Движение по п.7.9.

Обратное движение: по п.7.9.

Расстояние до этапа 3 = 750 м

Этап 3. Переправа методом "вертикальный маятник". КВ = 8 мин.

Оборудование этапа:

ИС – БЗ, КЛ – начало ОЗ.

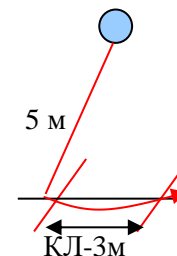
Судейские перила.

ЦС – БЗ, КЛ – окончание ОЗ.

КОД – вдоль нитки этапа.

Действия: Движение по п.7.15.

Обратное движение: По КОД.



Расстояние до этапа 4 = 30 м

Этап 4. Переправа по параллельным перилам. КВ = 12 мин.

Оборудование этапа:

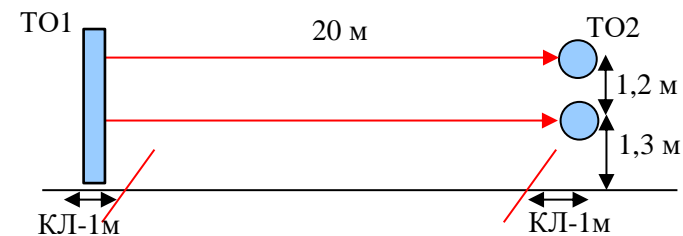
ИС – БЗ, ТО1 – вертикальная опора, КЛ – начало ОЗ.

Судейские перила (они же ПОД).

ЦС – БЗ, ТО2 – горизонтальные опоры, КЛ – окончание ОЗ.

Действия: Движение по п.7.8.

Обратное движение: По ПОД по п. 7.8.



Расстояние до финиша = 750 м

ФИНИШ