

Областные соревнования по спортивному туризму на Кубок ГАНУОУ СО "Дворец молодёжи" Летний этап

16 мая 2026 г.

г. Екатеринбург ул. Опалихинская, 25

УСЛОВИЯ СОРЕВНОВАНИЙ В ДИСЦИПЛИНЕ "ДИСТАНЦИЯ - ПЕШЕХОДНАЯ - СВЯЗКА" (длинная)

Класс дистанции – 2

Количество технических этапов – 4

ОКВ – 100 мин.

Примерная длина дистанции – 4000 м

Стартовый интервал – согласно стартовому протоколу

- Соревнования проводятся в соответствии с Правилами вида спорта «Спортивный туризм», раздела 3, части 7. Далее пункт Правил, указанный в условиях этапа.
- По п. 6.2.8(б).
- По п. 6.5.3.
- По п. 1.3.6: допускается перемещение участника по КОД и/или ПОД как в сторону ИС, так и в сторону ЦС этапа, при этом участники, начавшие движение по ПОД в ОЗ этапа или начавшие движение по КОД, обязаны достичь ИС данного этапа.
- По п. 1.3.11 все карабины, предоставленные в качестве ТО – неразъёмные.
- На соревнованиях применяется система электронной отметки SPORTident. На связку выдаётся 1 чип.

Порядок работы с отметкой на дистанции:

	Станция отметки	Место расположения	Расстояние от станции до чипа, при котором происходит отметка	Примечание
СТАРТ	контактная станция «СТАРТ»	на линии старта	контактно	Старт осуществляется по команде судьи
ПРОХОЖДЕНИЕ ЭТАПА, ОТСЕЧКА НА ЭТАПЕ	контактная станция	при входе в рабочую зону этапа	контактно	Участник должен отметить самостоятельно
ОТМЕТКА НА УЧАСТКАХ ОРИЕНТИРОВАНИЯ	контактная станция	КП	контактно	В соответствии с п.1.2.2.1
СНЯТИЕ С ЭТАПА	контактная станция «СНЯТИЕ»	у судьи на выходе из рабочей зоны этапа	контактно	Участник должен отметить самостоятельно
ФИНИШ	контактная станция	на линии финиша	контактно	В соответствии с п.5.6.1

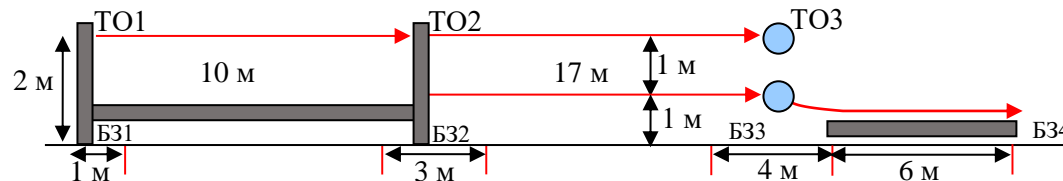
ПЕРЕЧЕНЬ ЭТАПОВ, ПАРАМЕТРЫ, ОБОРУДОВАНИЕ И УСЛОВИЯ ПРОХОЖДЕНИЯ

СТАРТ

Блок этапов 1-3. Переправа по бревну – Переправа по параллельным перилам - Переправа по бревну методом «горизонтальный маятник». КВ = 8 мин.

Участники проходят этапы 1, 2, 3 последовательно.

Разрешено одновременное нахождение участников в ОЗ на разных этапах



Этап 1. Переправа по бревну.

Оборудование этапа:

ИС – Б31, КЛ – начало ОЗ;

Судейские перила, бревно.

ЦС – Б32, КЛ – границы БЗ.

КОД – вдоль коридора этапа.

Действия: Движение по п.7.8 (допускается без сопровождения).

Обратное движение: по п.7.8 (допускается без сопровождения), либо по КОД.

Этап 2. Переправа по параллельным перилам.

Оборудование этапа:

ИС – Б32, КЛ – границы БЗ;

Верхние двойные судейские перила, нижние перила по п. 3.9.4.

ЦС – Б33, КЛ – окончание ОЗ.

КОД – вдоль коридора этапа.

Действия: Движение по п.7.8 (допускается без сопровождения)

Обратное движение: по п.7.8 (допускается без сопровождения), либо по КОД.

Этап 3. Переправа по бревну методом «горизонтальный маятник».

Оборудование этапа:

ИС – Б33, КЛ – начало ОЗ.

Судейские перила с узлом «проводник-восьмёрка» на свободном конце перил.

ЦС – Б34, КЛ – окончание ОЗ.

КОД – вдоль коридора этапа.

Действия: Участники вытягивают судейские перила. Движение по п.7.14.

Обратное движение: по КОД.

Этап 4. Переправа методом "вертикальный маятник". КВ = 5 мин.

Оборудование этапа:

ИС – Б31, КЛ – начало ОЗ.

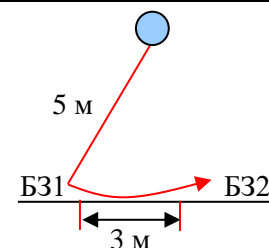
Судейские перила.

ЦС – Б32, КЛ – окончание ОЗ.

КОД – вдоль нитки этапа.

Действия: Движение по п.7.15 (допускается без сопровождения).

Обратное движение: по КОД.



Этап 5. Подъём по склону. КВ = 8 мин.

Оборудование этапа:

ИС – Б31, КЛ – начало ОЗ.

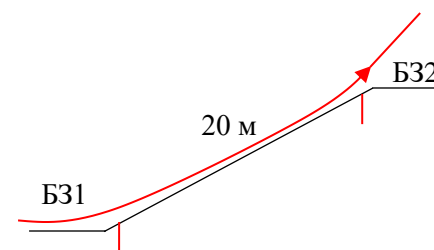
Судейские перила.

ЦС – Б32, КЛ – окончание ОЗ.

КОД – вдоль нитки этапа.

Действия: Движение по п. 7.10.

Обратное движение: по п. 7.10, либо по КОД.



ФИНИШ

УДАЧИ ВАМ НА ДИСТАНЦИИ!!!